

ГРАФИЧЕСКОЕ ОПИСАНИЕ
местоположения границ населенных пунктов, территориальных
зон, особо охраняемых природных территорий, зон с особыми
условиями использования территории

Зона застройки индивидуальными жилыми домами и домами блокированной застройки

(наименование объекта, местоположение границ которого описано (далее - объект))

Раздел 1

Сведения об объекте		
№ п/п	Характеристики объекта	Описание характеристик
1	2	3
1	Местоположение объекта	Республика Мордовия, м.р-н Атюрьевский, с/п Стрельниковское
2	Площадь объекта ± величина погрешности определения площади ($P \pm \Delta P$)	—
	Иные характеристики объекта	<p>Вид объекта реестра границ: Территориальная зона</p> <p>Виды разрешенного использования земельных участков, расположенных в территориальной зоне:</p> <p>Основной вид разрешенного использования: Для индивидуального жилищного строительства</p> <p>Вспомогательные виды: Земельные участки, входящие в состав общего имущества собственников индивидуальных жилых домов в малоэтажном жилом комплексе</p> <p>Предельные размеры участков: максимальный = 3 000,00 минимальный = 400,00</p> <p>Основной вид разрешенного использования: Для ведения личного подсобного хозяйства (приусадебный земельный участок)</p> <p>Вспомогательные виды: Земельные участки, входящие в состав общего имущества собственников индивидуальных жилых домов в малоэтажном жилом комплексе</p> <p>Предельные размеры участков: максимальный = 10 000,00 минимальный = 500,00</p> <p>Основной вид разрешенного использования: Блокированная жилая застройка</p> <p>Вспомогательные виды: Земельные участки, входящие в состав общего имущества собственников индивидуальных жилых домов в малоэтажном жилом комплексе</p> <p>Предельные размеры участков: максимальный = 2 000,00 минимальный = 200,00</p> <p>Основной вид разрешенного использования: Малоэтажная многоквартирная жилая застройка</p> <p>Вспомогательные виды: Земельные участки, входящие в состав общего имущества собственников индивидуальных жилых домов в малоэтажном жилом комплексе</p> <p>Предельные размеры участков: максимальный = 2 000,00 минимальный = 200,00</p> <p>Основной вид разрешенного использования: Обслуживание жилой застройки</p> <p>Вспомогательные виды: Земельные участки, входящие в состав общего имущества собственников индивидуальных жилых домов в малоэтажном жилом комплексе</p> <p>Предельные размеры участков: максимальный = 5 000,00 минимальный = 10,00</p> <p>Основной вид разрешенного использования: Коммунальное обслуживание</p> <p>Вспомогательные виды: Земельные участки, входящие в состав общего имущества собственников индивидуальных жилых домов в малоэтажном жилом комплексе</p> <p>Предельные размеры участков: максимальный = 10 000,00 минимальный = 1,00</p> <p>Основной вид разрешенного использования: Магазины</p> <p>Вспомогательные виды: Земельные участки, входящие в состав общего имущества собственников индивидуальных жилых домов в малоэтажном жилом комплексе</p> <p>Предельные размеры участков: максимальный = 5 000,00 минимальный = 200,00</p>

ГРАФИЧЕСКОЕ ОПИСАНИЕ
местоположения границ населенных пунктов, территориальных
зон, особо охраняемых природных территорий, зон с особыми
условиями использования территории

Зона застройки индивидуальными жилыми домами и домами блокированной застройки

(наименование объекта, местоположение границ которого описано (далее - объект))

Раздел 1

Сведения об объекте		
№ п/п	Характеристики объекта	Описание характеристик
1	2	3
3		<p>Основной вид разрешенного использования: Обеспечение внутреннего правопорядка Вспомогательные виды: Земельные участки, входящие в состав общего имущества собственников индивидуальных жилых домов в малоэтажном жилом комплексе Предельные размеры участков: максимальный = 500,00 минимальный = 40,00</p> <p>Основной вид разрешенного использования: Хранение автотранспорта Вспомогательные виды: Земельные участки, входящие в состав общего имущества собственников индивидуальных жилых домов в малоэтажном жилом комплексе Предельные размеры участков: максимальный = 20 000,00 минимальный = 18,00</p> <p>Основной вид разрешенного использования: Связь Вспомогательные виды: Земельные участки, входящие в состав общего имущества собственников индивидуальных жилых домов в малоэтажном жилом комплексе</p> <p>Основной вид разрешенного использования: Ведение огородничества Вспомогательные виды: Земельные участки, входящие в состав общего имущества собственников индивидуальных жилых домов в малоэтажном жилом комплексе Предельные размеры участков: максимальный = 3 000,00 минимальный = 600,00</p> <p>Основной вид разрешенного использования: Ведение садоводства Вспомогательные виды: Земельные участки, входящие в состав общего имущества собственников индивидуальных жилых домов в малоэтажном жилом комплексе Предельные размеры участков: максимальный = 3 000,00 минимальный = 600,00</p> <p>Основной вид разрешенного использования: Бытовое обслуживание Вспомогательные виды: Земельные участки, входящие в состав общего имущества собственников индивидуальных жилых домов в малоэтажном жилом комплексе Предельные размеры участков: максимальный = 5 000,00 минимальный = 100,00</p> <p>Основной вид разрешенного использования: Общественное питание Вспомогательные виды: Земельные участки, входящие в состав общего имущества собственников индивидуальных жилых домов в малоэтажном жилом комплексе Предельные размеры участков: максимальный = 5 000,00 минимальный = 400,00</p> <p>Основной вид разрешенного использования: Санаторная деятельность Вспомогательные виды: Земельные участки, входящие в состав общего имущества собственников индивидуальных жилых домов в малоэтажном жилом комплексе Предельные размеры участков: максимальный = 1 000 000,00 минимальный = 500,00</p> <p>Основной вид разрешенного использования: Жилая застройка Вспомогательные виды: Земельные участки, входящие в состав общего имущества собственников индивидуальных жилых домов в малоэтажном жилом комплексе</p> <p>Основной вид разрешенного использования: Земельные участки (территории) общего пользования Вспомогательные виды: Земельные участки, входящие в состав общего имущества собственников индивидуальных жилых домов в</p>

ГРАФИЧЕСКОЕ ОПИСАНИЕ
местоположения границ населенных пунктов, территориальных
зон, особо охраняемых природных территорий, зон с особыми
условиями использования территории

Зона застройки индивидуальными жилыми домами и домами блокированной застройки

(наименование объекта, местоположение границ которого описано (далее - объект))

Раздел 1

Сведения об объекте		
№ п/п	Характеристики объекта	Описание характеристик
1	2	3
		малоэтажном жилом комплексе Условно разрешенный вид разрешенного использования: Амбулаторно-поликлиническое обслуживание Вспомогательные виды: Земельные участки, входящие в состав общего имущества собственников индивидуальных жилых домов в малоэтажном жилом комплексе Предельные размеры участков: максимальный = 5 000,00 минимальный = 2 000,00 Условно разрешенный вид разрешенного использования: Религиозное использование Вспомогательные виды: Земельные участки, входящие в состав общего имущества собственников индивидуальных жилых домов в малоэтажном жилом комплексе Предельные размеры участков: максимальный = 5 000,00 минимальный = 1 000,00 Условно разрешенный вид разрешенного использования: Банковская и страховая деятельность Вспомогательные виды: Земельные участки, входящие в состав общего имущества собственников индивидуальных жилых домов в малоэтажном жилом комплексе Предельные размеры участков: максимальный = 5 000,00 минимальный = 1 000,00

Раздел 2

Сведения о местоположении границ объекта

1. Система координат МСК-13, зона 1

2. Сведения о характерных точках границ объекта

Обозначение характерных точек границ	Координаты, м		Метод определения координат характерной точки	Средняя квадратическая погрешность положения характерной точки (Mt), м	Описание обозначения точки на местности (при наличии)
	X	Y			
1	2	3	4	5	6
Ж(1)					
1	422 802,15	1 161 815,18	Картометрический метод	1,00	—
2	422 800,93	1 161 868,40	Картометрический метод	1,00	—
3	422 764,03	1 161 881,07	Картометрический метод	1,00	—
4	422 721,34	1 161 877,80	Картометрический метод	1,00	—
5	422 668,14	1 161 875,13	Картометрический метод	1,00	—
6	422 692,23	1 161 778,20	Картометрический метод	1,00	—
1	422 802,15	1 161 815,18	Картометрический метод	1,00	—
Ж(2)					
7	422 997,68	1 161 934,54	Картометрический метод	1,00	—
8	423 017,18	1 162 037,94	Картометрический метод	1,00	—
9	422 994,18	1 162 043,90	Картометрический метод	1,00	—
10	422 992,23	1 162 036,37	Картометрический метод	1,00	—
11	422 948,47	1 162 047,71	Картометрический метод	1,00	—
12	422 938,07	1 162 016,67	Картометрический метод	1,00	—
13	422 936,94	1 162 012,85	Картометрический метод	1,00	—
14	422 913,42	1 161 958,78	Картометрический метод	1,00	—
7	422 997,68	1 161 934,54	Картометрический метод	1,00	—
3. Сведения о характерных точках части (частей) границы объекта					
1	2	3	4	5	6
—	—	—	—	—	—

Раздел 3

Сведения о местоположении измененных (уточненных) границ объекта

1. Система координат МСК-13, зона 1

2. Сведения о характерных точках границ объекта




Обозначение характерных точек границы	Существующие координаты, м		Измененные (уточненные) координаты, м		Метод определения координат характерной точки	Средняя квадратическая погрешность положения характерной точки (Mt), м	Описание обозначения точки на местности (при наличии)
	X	Y	X	Y			
1	2	3	4	5	6	7	8
—	—	—	—	—	—	—	—
3. Сведения о характерных точках части (частей) границы объекта							
1	2	3	4	5	6	7	8
—	—	—	—	—	—	—	—

Раздел 4
План границ объекта



Масштаб 1:4 000

Используемые условные знаки и обозначения:

-  - вновь образованная часть границы, сведения о которой достаточны для определения ее местоположения
-  - характерная точка границы
-  - существующая часть границы, имеющиеся в ЕГРН сведения о которой достаточны для определения ее местоположения

Подпись _____ Дата « _____ » _____ 20 ____ г.

Место для оттиска печати (при наличии) лица, составившего описание местоположения границ объекта

ТЕКСТОВОЕ ОПИСАНИЕ

местоположения границ населенных пунктов, территориальных зон

Прохождение границы		Описание прохождения границы
от точки	до точки	
1	2	3
—	—	—